

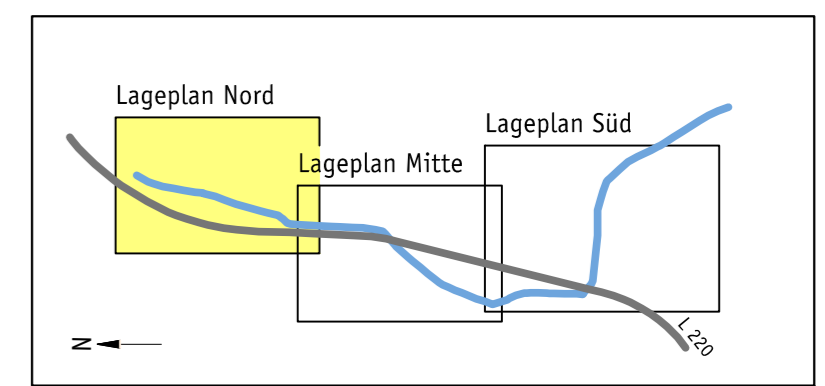
Zeichenerklärung

- Kataster
- örtliche Vermessung vom 24.06.2010
- Gewässerentwicklungsfläche
- Neugestaltung Durchlass, Verrohrung, ect

Eigentumsverhältnisse

- Landesstraßenverwaltung
- Ortsgemeinde Wiebelsheim
- Verbandsgemeinde Sankt Goar-Oberwesel
- Eventuell zusätzlicher Geländeankauf
- Eventuell zusätzliche Geländeanpachtung
- Eventuell Grundstückstausch

Gewässerrenaturierung



▲			
▲	22.08.2011	Genehmigungsplanung	M. Maul
▲			

Auftraggeber

Projekt
Renaturierung "Ballerbach" in der OG Wiebelsheim/VG Sankt Goar-Oberwesel

Planbezeichnung Lageplan Konzept Nord	Maßstab 1 : 500
	Plan-Nr.: 335-W-4-1.3

G A S T R I N G | I N G E N I E U R E

Dipl.-Ing. (FH) Dirk Gastring
 Industriedenkmal Concordiahütte
 An der Gießerei 8
 56170 Bendorf/Rhein

WASSER • ABWASSER • GEWÄSSER
 STRASSEN • VERKEHR
 INFRASTRUKTUR
 UMWELT

Internet www.gastring-ingenieure.de
 eMail info@gastring-ingenieure.de

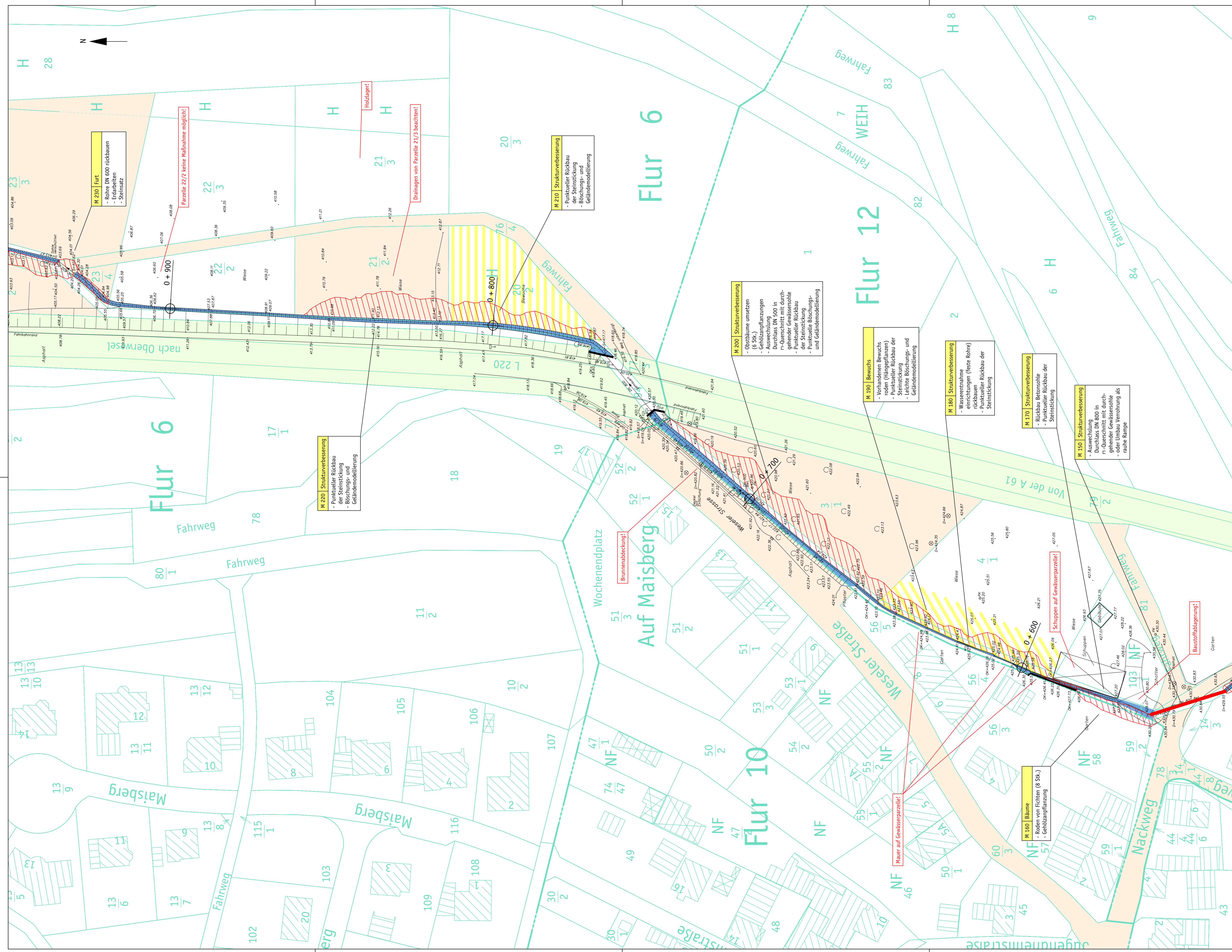
Telefon 0 26 22 / 88 61 - 0
 Telefax 0 26 22 / 88 61 - 20

Entwurfsverfasser
 Dipl.-Ing. (FH) Dirk Gastring

M 260 | Strukturverbesserung
 - Punktueller Rückbau der Steinsteigung
 - Geländemodellierung
 - Punktueller Gehölzplantzung

M 250 | Feuchthölle
 - Böschungs- und Geländemodellierung zum Anlegen von Überflutungsflächen

M 240 | Strukturverbesserung
 - Punktueller Rückbau der Steinsteigung
 - Böschungs- und Geländemodellierung
 - Punktueller Gehölzplantzung



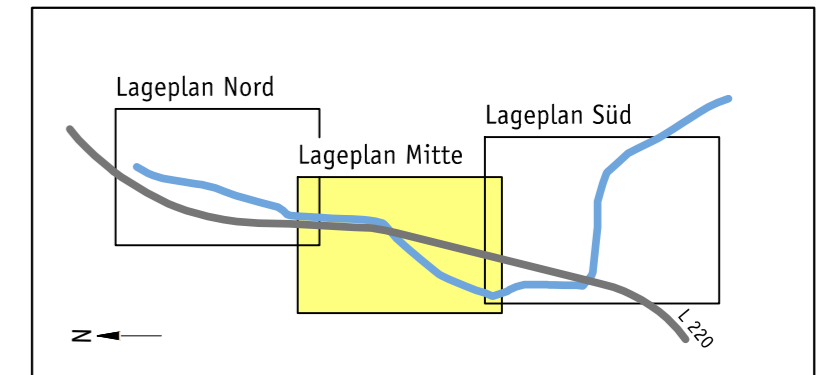
Zeichenerklärung

- Kataster
- örtliche Vermessung vom 24.06.2010
- Gewässerentwicklungsfläche
- Neugestaltung Durchlass, Verrohrung, ect.

Eigentumsverhältnisse

- Landesstraßenverwaltung
- Ortsgemeinde Wiebelsheim
- Verbandsgemeinde Sankt Goar-Oberwesel
- Möglicher zusätzlicher Geländeankauf
- Eventuell zusätzliche Geländeanpachtung
- Eventuell Grundstücksaustausch

Gewässerrenaturierung



	22.08.2011	Genehmigungsplanung	M. Maul

Auftraggeber

Projekt
Renaturierung "Ballerbach" in der OG Wiebelsheim/VG Sankt Goar-Oberwesel

Planbezeichnung
Lageplan Konzept Mitte

Maßstab
1 : 500

Plan-Nr.
335-W-4-1.4

G A S T R I N G | I N G E N I E U R E

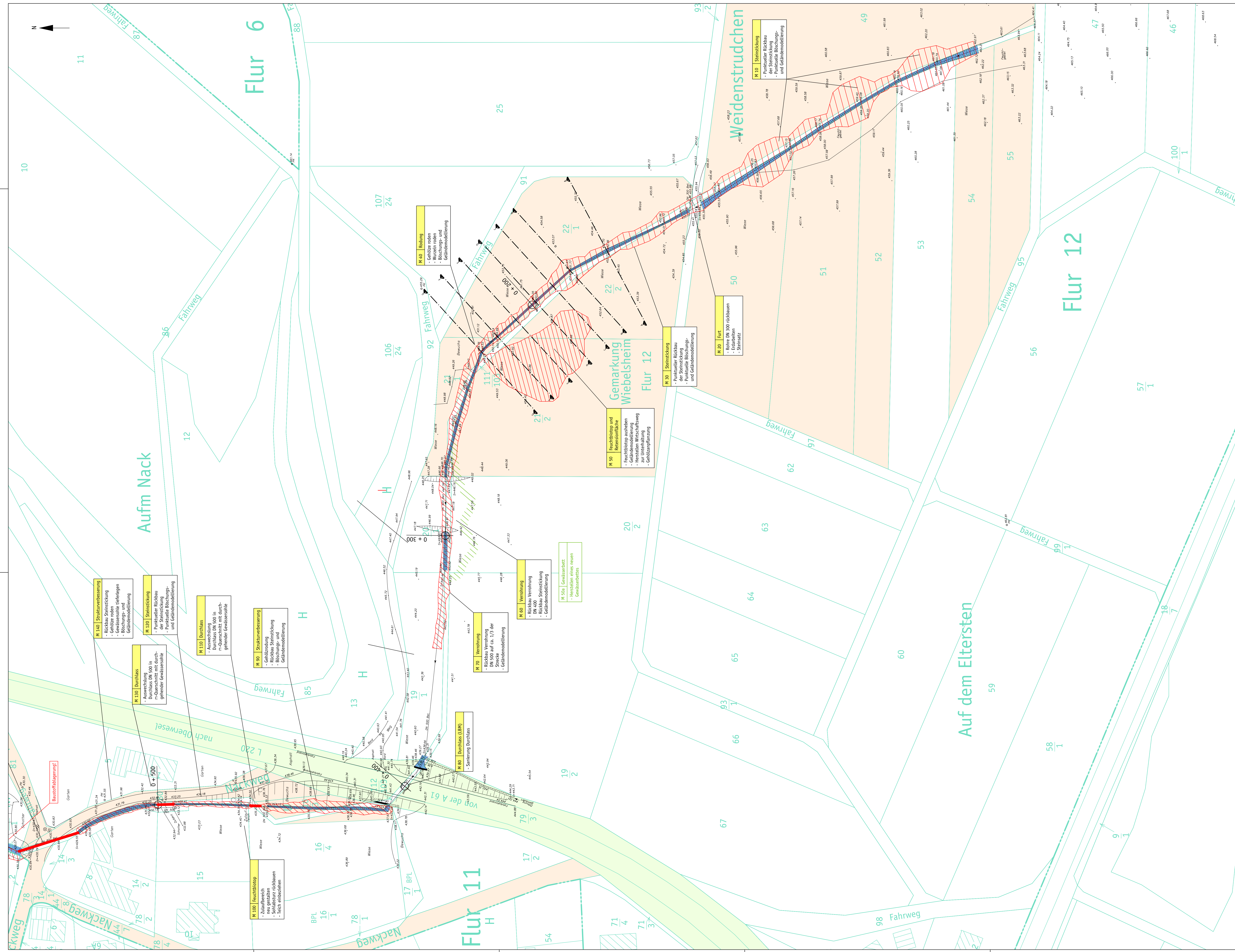
Dipl.-Ing. (FH) Dirk Gastring
Industriedenkmal Concordiahütte
An der Gießerei 8
56170 Bendorf/Rhein

WASSER • ABWASSER • GEWÄSSER
STRASSEN • VERKEHR
INFRASTRUKTUR
UMWELT

Telefon 0 26 22 / 88 61 - 0
Telefax 0 26 22 / 88 61 - 20

Internet www.gastring-ingenieure.de
eMail info@gastring-ingenieure.de

Entwerfer
Dipl.-Ing. (FH) Dirk Gastring



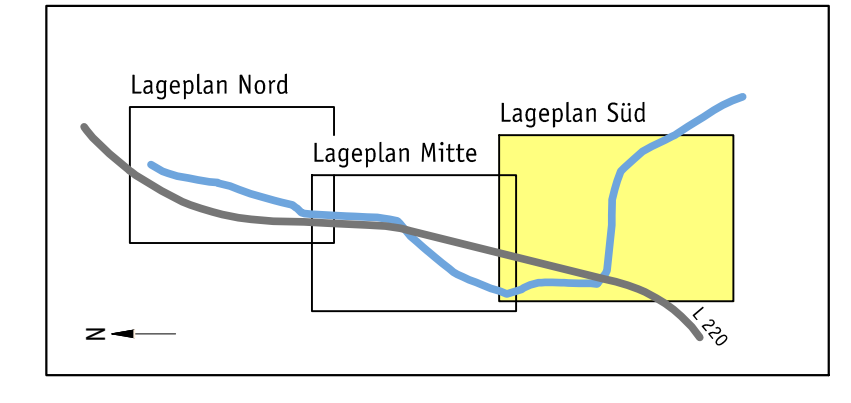
Zeichenerklärung

- Kataster
- örtliche Vermessung vom 24.06.2010
- Gewässerentwicklungsfläche
- Neugestaltung Durchlass, Verrohrung, ect

Eigentumsverhältnisse

- Landesstraßenverwaltung
- Verbandsgemeinde Sankt Goar-Oberwesel
- Eventuell zusätzliche Geländepachtung
- Ortsgemeinde Wiebelsheim
- Möglicher zusätzlicher Geländekauf
- Eventuell Grundstückstausch

Gewässerrenaturierung



	22.08.2011	Genehmigungsplanung	M. Maul

WIEBELSHEIM
...das Dorf mit Herz und Verstand

Projekt:
**Renaturierung "Ballerbach" in der
OG Wiebelsheim/VG Sankt Goar-Oberwesel**

Planbezeichnung: **Lageplan Konzept
Süd**

Maßstab: **1 : 500**

Plan-Nr.: **335-W-4-1.5**

GASTRING | INGENIEURE

Dipl.-Ing. (FH) Dirk Gastring
Industriedenkmal Concordiastraße
An der Gießerei 8
56170 Bendorf/Rhein
Telefon 0 26 22 / 88 61 - 0
Telefax 0 26 22 / 88 61 - 20

WASSER • ABWASSER • GEWÄSSER
STRASSEN • VERKEHR
INFRASTRUKTUR
Umwelt

Internet www.gastring-ingenieure.de
eMail info@gastring-ingenieure.de

Entwurfautor:
Dipl.-Ing. (FH) Dirk Gastring